

# Aanvraagformulier Algemeen Wet bodembescherming

**Dit formulier volledig\* ingevuld, ondertekend en met de gevraagde formulieren en bijlagen uploaden via dit webformulier.**

(\* Indien de aanvraag incorrect of onvolledig is ingevuld, nemen wij de aanvraag niet in behandeling. Wij stellen u dan in de gelegenheid de aanvraag aan te vullen. Wij streven een zo efficiënt mogelijke afhandeling van uw aanvraag na).

## 1. Algemene gegevens

### 1a. Locatie

locatiecode: NH/0375/00251

locatiennaam: Aagtenpark te Beverwijk

straat: Klaas Grootpad e.o.

huisnummer: -

toevoeging:

postcode: 1947 PH

plaats: Beverwijk

gemeente: Beverwijk

#### Toelichting: locatie

Een locatie is een eenheid met een vermoeden of bewezen verontreiniging van de bodem, die als één geheel binnen een saneringstraject van de Wet bodembescherming (hierna: Wbb) wordt aangepakt.

### 1b. Melder / opdrachtgever

(bedrijfs-)naam: Omgevingsdienst IJmond

contactpersoon: dhr. J. Kalf

straat: Stationsplein

huisnummer: 48b

toevoeging:

postadres: Postbus 325

postcode: 1940AH

plaats: Beverwijk

telefoon: 0251-263 863

mobiele telefoon: 06-19935497

e-mail: jkalf@odijmond.nl

rol: Gemachtigd melder

KvK-nummer: 51365901

vestigingsnummer: 000021406669

#### Toelichting: melder en gemachtigde/adviseur

Bij meldingen artikel 27 en 28 Wbb is de melder veelal ook de initiatiefnemer/opdrachtgever van het bodemonderzoek of de bodemsanering. De melder is daarbij eerstverantwoordelijke voor het bevoegd gezag Wbb. Als de initiatiefnemer een adviseur machtigt om de zaken met betrekking tot deze melding te behartigen, dan moet het ingevulde en ondertekende machtigingsformulier (formulier E) als bijlage worden toegevoegd. In dit geval kan het meldingsformulier worden ondertekend door de gemachtigde, maar de melder blijft verantwoordelijk.

**Rol:** eigenaar, gebruiker, saneerder, gemeente, projectontwikkelaar, anders.

### 1c. Gemachtigde / adviseur (in geval van een machtiging formulier E meesturen)

(bedrijfs-)naam: Antea Group

contactpersoon: dhr. T. Prins

straat: Monitorweg

huisnummer: 29

toevoeging:

postadres: Postbus 10044

postcode: 1301AA

plaats: Almere

telefoon: (036) 530 8552

mobiele telefoon: (06) 53 67 10 37

e-mail: 0251 256 256

rol: adviseur

KvK-nummer: 29021830

vestigingsnummer: 000019922507

**1d. Eigenaar locatie** invullen indien anders dan de melder / opdrachtgever

|  |                   |              |
|--|-------------------|--------------|
| kadastrale gegevens: Wijk aan Zeen en Duin | sectie: C         | nummer: 1711 |
| (bedrijfs-)naam: Gemeente Beverwijk        |                   |              |
| contactpersoon: ■■■ R. Kramer              |                   |              |
| straat: Stationsplein                      | huisnummer: 48    | toevoeging:  |
| postadres: Postbus 450                     |                   |              |
| postcode: 1940 AL                          | plaats: Beverwijk |              |
| telefoon: 0251 256 256                     | mobiele telefoon: |              |
| e-mail: ■■■@beverwijk.nl                   |                   |              |
| rol:                                       |                   |              |
| KvK-nummer: 34379987                       |                   |              |
| vestigingsnummer: 000001324527             |                   |              |

**Toelichting: eigenaar**

Indien er meerdere eigenaren zijn of de verontreiniging zich op meerdere percelen bevindt, dient u de naam van de eigenaren en het adres per kadastraal nummer aan te geven in een bijlage, voorzover dit nog niet blijkt uit de geuploadde kadastrale gegevens.

**1e. Zijn er nog andere belanghebbenden?**
☐ Ja (extra bijlage uploaden met naam, adres en rol belanghebbende(n))

☒ Nee

**Toelichting: belanghebbenden**

Indien het bekend is dat er andere belanghebbenden met betrekking tot het terrein zijn, dient u dat hier aan te geven. Onder belanghebbende wordt verstaan: Degene wiens belang rechtstreeks bij een besluit is betrokken en/of de werking van het besluit hem treft. Indien de melder niet de eigenaar van de locatie is de eigenaar van de locatie in dit geval een belanghebbende.

**1f. Strekt de verontreiniging zich uit buiten de locatie?**
☒ Ja

☐ Nee

**2. Type aanvraag Wet bodembescherming**

| Landbodems   | In te vullen en up te laden formulieren | Mee te sturen bijlagen |
|--|---|------------------------|
| Melding door het college van Burgemeester en Wethouders van een gemeente bij vermoeden van ernstige bodemverontreiniging (art. 41 Wbb) | A                                       | 1,2 en 3               |
| Melding bodemverontreiniging derden (beoordelen bodemonderzoeksrapport; geen beschikking)  | A                                       | 1,2 en 3               |
| Vaststelling ernst en spoedeisendheid van verontreiniging veroorzaakt vóór 1987 (art. 28, 29 en 37 Wbb)                                | A                                       | 1, 2 en 3              |
| Instemming met saneringsplan (art. 28 en 39 Wbb) *   | A en B                                  | 1, 4, 5 en 6           |
| Instemming met <u>deelsaneringsplan</u> (art. 28 en 40 Wbb)  | A en B                                  | 1, 4, 5 en 6           |
| Indiening interim- of evaluatieverslag sanering (39c Wbb) en/of nazorgplan (39d, evt. 39f Wbb)   | C                                       | 1 en 7                 |
| ✓ Indiening monitoringsrapport   | D                                       | 8                      |
| * Ook vaststellen ernst en spoedeisendheid aankruisen als deze nog niet eerder zijn vastgesteld.                                       |   |                        |
| Waterbodems  | Formulieren                             | Toe te voegen bijlagen |
| Vaststelling ernst en spoedeisendheid van verontreiniging waterbodem veroorzaakt vóór 1987 (art. 28, 29 en 37 Wbb)                     | A                                       | 1, 2 en 3              |
| Instemming met saneringsplan waterbodem (art.28 en 63 <sup>e</sup> Wbb)  | B                                       | 1, 4, 5 en 6           |
| Indiening evaluatieverslag sanering  | C                                       | 1 en 7                 |
| Zorgplichtgeval en ongewoon voorval van verontreiniging  | Formulieren                             | Toe te voegen bijlagen |
| Melding van zorgplichtgeval van verontreiniging (art.13 jo 27 Wbb) en instemming plan van aanpak                                       | A                                       | 1 en 9                 |
| Indiening evaluatieverslag zorgplichtgeval   | C                                       | 7                      |
| Melding van verontreiniging veroorzaakt door een ongewoon voorval (art. 30 en/of 33 Wbb)   | A                                       | 1 en evt. 9            |


## 2. Bijlagen

U kunt de verplichte bijlagen uploaden via ons webformulier:

1. Kadastrale kaart waarop de contouren worden weergegeven (zoals aangegeven bij de vragen in de formulieren), inclusief kadastraal uittreksel met eigendomsituatie (meerdere eigenaren en zakelijk gerechtigden)
2. Rapportage historisch/verkennd bodemonderzoek
3. Rapportage nader onderzoek
4. Saneringsonderzoek
5. (Deel)saneringsplan
6. Kostenraming van de sanering
7. Evaluatieverslag (en nazorgplan)
8. Monitoringsrapport
9. Plan van aanpak

## 3. Vooroverleg

Heeft vooroverleg met de Omgevingsdienst IJmond plaatsgevonden?



☒ Ja, (met naam)  J. Kalf

☐ Nee

## 4. Opmerkingen

## Ondertekening

Naar waarheid ingevuld:

| Plaats | Datum                             | Handtekening melder / gemachtigde  |
|--------|-----------------------------------|--|
| Almere | <del>11-7-2017</del><br>28-5-2018 | <br> |





## Aanvraagformulier E Wet bodembescherming Machtigingsformulier

### 1. Ondergetekende eigenaar / erfpachter geeft akkoord aan saneerder

#### Eigenaar / erfpachter van de locatie:

(Indien de saneringslocatie bestaat uit percelen die eigendom zijn van meerdere eigenaren, kan deze machtiging meerdere keren worden gebruikt. Iedere eigenaar dient het machtigingsdocument te ondertekenen)

(bedrijfs-)naam: gemeente Beverwijk

contactpersoon:

rol:

straat:

huisnummer:

toevoeging:

postadres:

postcode:

plaats:

Mob. telefoon:

telefoon:

e-mail:

KvK-nummer:

vestigingsnummer:

**geeft aan akkoord te zijn dat de ondergenoemde Melder optreedt als saneerder van de voorgenomen werkzaamheden onder een Wbb melding.**

### 2. Ondergetekende machtigt een derde partij tot ondertekening en indienen van een Wbb melding

#### Melder:

(De melder is initiatiefnemer van het bodemonderzoek/bodemsanering. De gemachtigde handelt namens de melder)

(bedrijfs-)naam: gemeente Beverwijk

contactpersoon: dhr. R. Kramer

rol: afdelingshoofd Ruimte

straat:

huisnummer:

toevoeging: Teamleider omgeving

postadres: Postbus 450

postcode: 1940 AL

plaats: Beverwijk

Mob. telefoon:

telefoon: 0251-256256

e-mail:

KvK-nummer: 34379987

vestigingsnummer:

#### machtigd hierbij:

#### Adviesbureau:

(bedrijfs-)naam: Antea Group

contactpersoon: dhr. T. Prins

rol: adviseurAlmere

straat:

huisnummer:

toevoeging:

postadres: 10044

postcode: 1301AA

plaats: Almere

Mob. Telefoon: 06-53671037

telefoon: 036-5308552

e-mail: theo.prins@anteagroup.com

KvK-nummer: 29021830

vestigingsnummer:

**de aanvraag mbt bodemkwaliteit en/of bodemsanering (zoals aangegeven op het aanvraagformulier bodemsanering Algemeen) te verrichten.**

#### Voor de locatie:

**Locatiecode:** NH/0375/00251

Indien bekend

**Locatiennaam:** Aagtenpark

#### Ondertekening

Naar waarheid ingevuld:

Plaats:

Datum:



14-5-2018

Plaats:

Datum:

Almere

28-05-2018  
25-04-2018

#### Toelichting:

De ondertekening van deze machtiging heeft tot gevolg dat de gemachtigde de melder aanspreekbaar is. Het is mogelijk dat onze medewerkers met de gemachtigde afspraken maken (bepalen van de saneringsplan) die de melder binden, en die daarmee dan ook juridisch aanspreekbaar is.

